

Aviso de Potencial de Tormentas

No. Aviso: 0940

Ciudad de México a 04 de Mayo del 2020.

Emisión: 21:00h

Servicio Meteorológico Nacional, fuente oficial del Gobierno de México, emite el siguiente aviso:

SE PRONOSTICAN LLUVIAS PUNTUALES FUERTES EN JALISCO, GUANAJUATO Y CHIAPAS

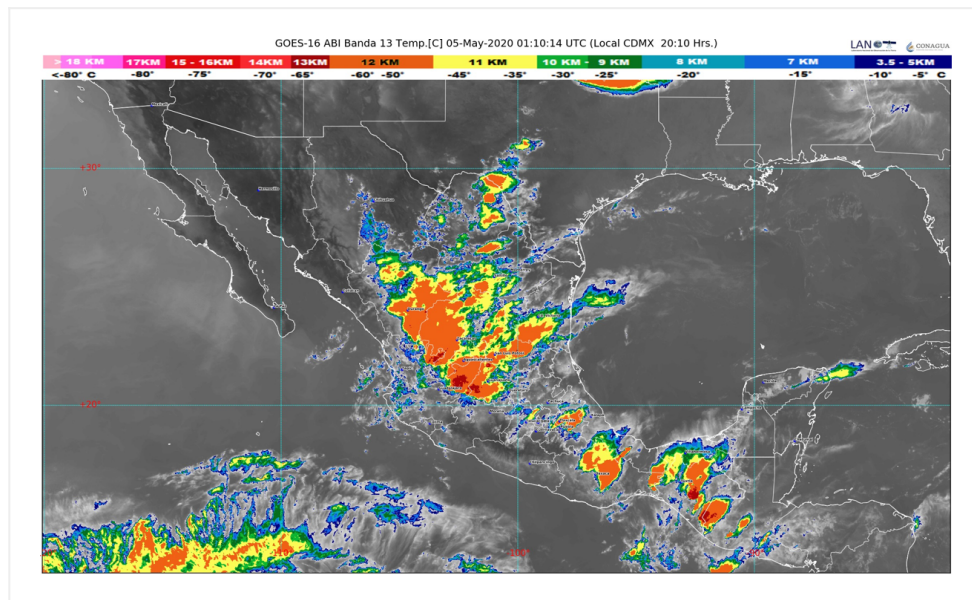


IMAGEN DE SATÉLITE (IR) DE LAS 20:10 H (HORA DEL CENTRO DE MÉXICO)

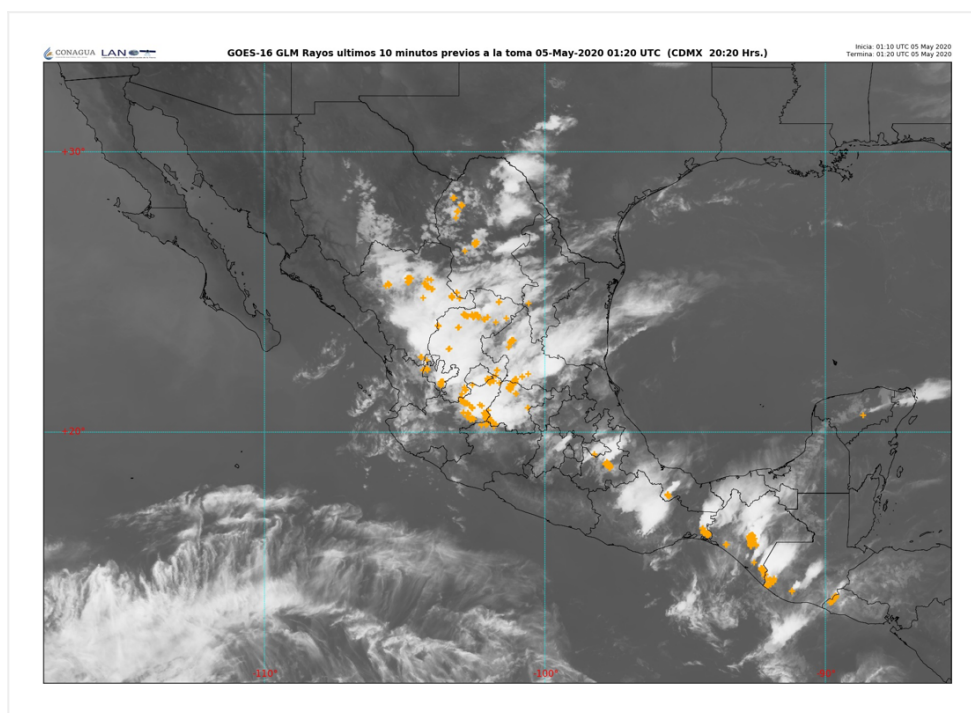


IMAGEN DE SATÉLITE (RAYOS) DE LAS 20:20 H (HORA DEL CENTRO DE MÉXICO)

En las próximas tres horas, se pronostican **lluvias puntuales fuertes, acompañadas de descargas eléctricas y posible caída de granizo**, en Jalisco (oriente), Guanajuato (suroeste) y Chiapas (centro y sureste). **Lluvias con intervalos de chubascos, descargas eléctricas** en Coahuila (occidente y centro), Durango (centro, oriente y sur), Aguascalientes (sur), Jalisco (norte), San Luis Potosí (occidente), Zacatecas (norte y occidente), San Luis Potosí (occidente), Michoacán (norte), Tlaxcala (sur), Estado de México (oriente), Puebla (centro y oriente) y Chiapas (occidente).

Por otro lado, se prevé **viento con rachas de 50 a 60 km/h** en Chihuahua, Durango, Zacatecas y Tamaulipas. Así como **viento con rachas de 40 a 50 km/h** San Luis Potosí, Campeche y Yucatán.

Reporte de lluvias en (litros sobre metro cuadrado) de las 08:00 h a las 20:00 h (hora del centro) del 04 de mayo:

Toluca, Edo. Méx.,	6.80
San Cristobal de las Casas, Chis.,	5.80
Súchil, Dgo.,	4.40
Othón P. Blanco, Q. Roo.,	2.03
Valparaiso, Zac.,	1.80
San Luis Potosí, S.L.P.,	1.00

Imágenes de Radar

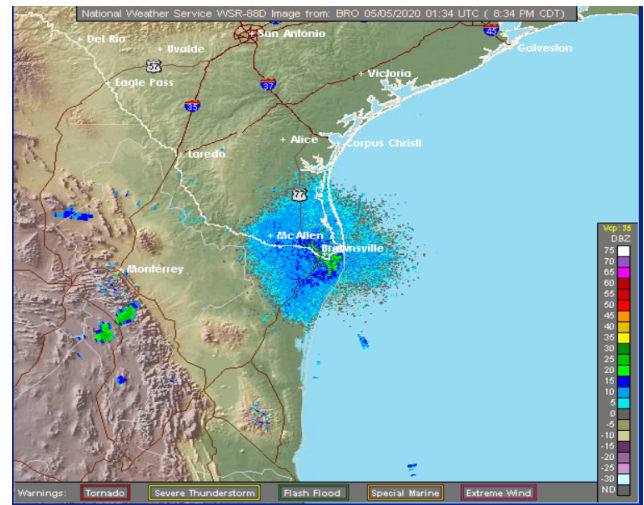
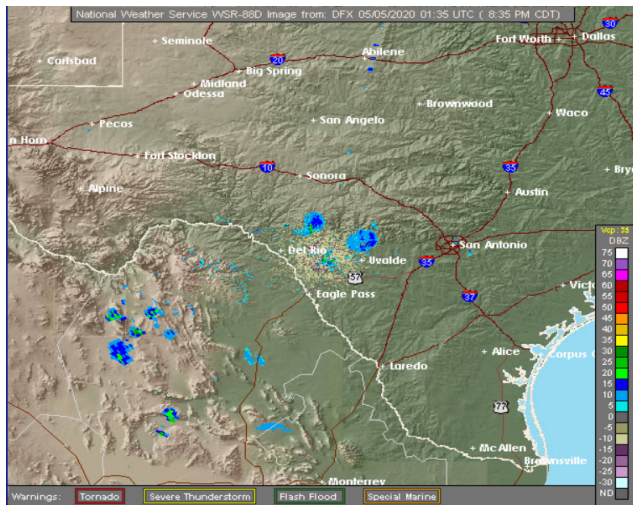
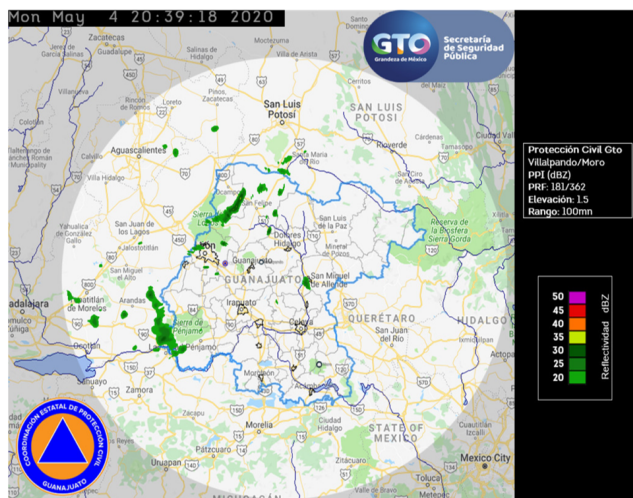


Imagen de radar de San Antonio, Tx., EUA., de las 20:35 h (hora del centro de México) muestra ecos de reflectividad asociados con lluvias en Coahuila y Nuevo León.

Imagen de radar de Brownsville, Tx., EUA., de las 20:34 h (hora del centro de México) muestra ecos de reflectividad asociados con lluvias en Coahuila, Nuevo León y Tamaulipas.



El próximo aviso del SMN se emitirá a las 00:00 h del 05 de mayo o antes si ocurre algún cambio significativo.

Imagen de radar de Guanajuato, Gto., de las 20:39 h (hora del centro de México) muestra ecos de reflectividad asociados con lluvias en San Luis Potosí, Jalisco, aguascalientes, Michoacán y Guanajuato.